




- ZONA DE USO MODERADO**
- ZUM-SRPP, Suelo Rústico Protección Paisajística
 - ZUM-SRPP, Suelo Rústico Protección Paisajística. Uso autorizable de escalada deportiva
- ZONA DE USO RESTRINGIDO**
- ZUR-SRPN, Suelo Rústico Protección Natural
 - SRPI, Suelo Rústico Protección de Infraestructuras
 - Zona de influencia del litoral
 - Límite del Espacio Natural

 	MODIFICACIÓN Nº 1 DE LAS NORMAS DE CONSERVACIÓN DEL SITIO DE INTERÉS CIENTÍFICO DEL BARRANCO DEL AGUA			
	PLANO DE: ZONIFICACIÓN, CLASIFICACIÓN Y CATEGORIZACIÓN DEL SUELO ÁMBITO DE ESCALADA			
EXCMO. CABILDO INSULAR DE LA PALMA				
	Red Canaria de Espacios Naturales Protegidos	FECHA: DICIEMBRE 2023	ESCALA: 1:1.000	Nº DEL PLANO: 2